


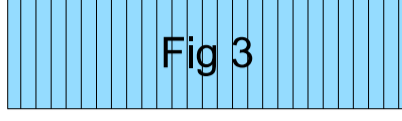












Fastighetskonsekvenser

FASTIGHETSOMRÅDEN

-  **Fig 1** Del av fastigheten Telegrafen 9, ska överföras som allmän plats till fastigheten Nynäshamn 2:1, (111 kvm).
-  **Fig 2 a** Del av fastigheten Telegrafen 7, ska överföras som allmän plats till fastigheten Nynäshamn 2:1, (1 272 kvm). För bergrummet ska det göras en tredimensionell fastighetbildning.
-  **Fig 2 b** Del av fastigheten Telegrafen 7, ska överföras som allmän plats till fastigheten Nynäshamn 2:1, (1 948 kvm)
-  **Fig 3** Del av fastigheten Telegrafen 7, ska överföras som allmän plats till fastigheten Nynäshamn 2:1, (573 kvm).
-  **Fig 4** Del av fastigheten Telegrafen 7, för bergrummet ska det göras en tredimensionell fastighetbildning.
-  **Fig 5** Del av fastigheten Telegrafen 14, ska överföras som allmän plats till fastigheten Nynäshamn 2:1, (20 kvm).
-  **Fig 6** Del av fastigheten Nynäshamn 2:1, ska överföras som kvartermark till fastigheten Vaktberget 5, (526 kvm).
-  **Fig 7** Del av fastigheten Nynäshamn 2:1, ska överföras som kvartermark till fastigheten Telegrafen 13, (98 kvm).
-  **Fig 8** Del av fastigheten Nynäshamn 2:1, ska överföras som kvartermark till fastigheten Telegrafen 7, (70 kvm).
-  **Fig 9** Del av fastigheten Nynäshamn 2:1, ska överföras som kvartermark till fastigheten Telegrafen 14, (18 kvm).
-  **Fig 10** Del av fastigheten Telegrafen 16, ska överföras som kvartermark till fastigheten Telegrafen 7, (309 kvm).
-  **Fig 11** Del av fastigheten Telegrafen 7, ska överföras som kvartermark till fastigheten Nynäshamn 2:1, (109 kvm).

 Planområdesgräns
 Användningsgräns







KARTA
Skala 1:10000 A1

0 5 10 15 20 25 50 m

KOORDINATSYSTEM SVENSKA 16:00
HÖJDESTYCKE RM 2010

Grunddata hämtade av Nysweden tekniska
2016-11-23

KARTANS BETECKNINGAR

-  Planområdesgräns
-  Användningsgräns
-  Fastighetsgräns
-  Kommungräns
-  Kommungräns
-  Kommungräns
-  Byggnad
-  Vatten
-  Vatten
-  Vatten
-  Vatten
-  Vatten
-  Vatten

UTSTÄLLNINGSHANDLING
enligt ÄPBL 1987:10

Fastighetskonsekvenskarta för delar av kvarteren Telegrafan och Vaktberget

Nynäshamn, Nynäshamns kommun, Stockholms län
Upprättad i december 2016 av
Miljö- och samhällsbyggnadsförvaltningen

Maria Landin
Tf planchef

Lena Wallin
Plantekniker